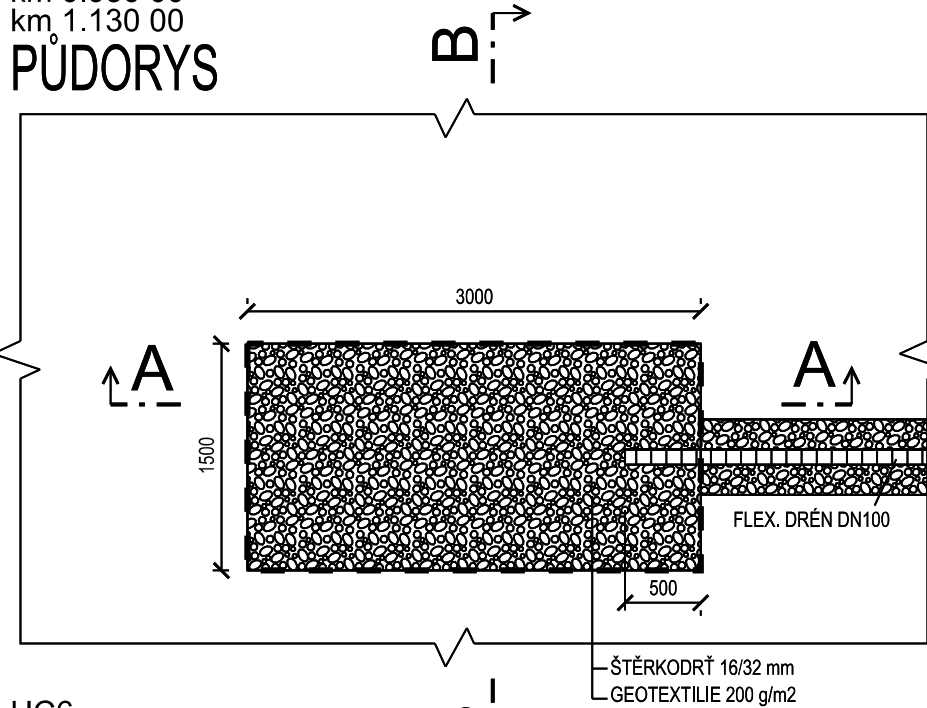


VZOROVÝ PŘÍČNÝ ŘEZ ZASAKOVACÍ JÍMKOU

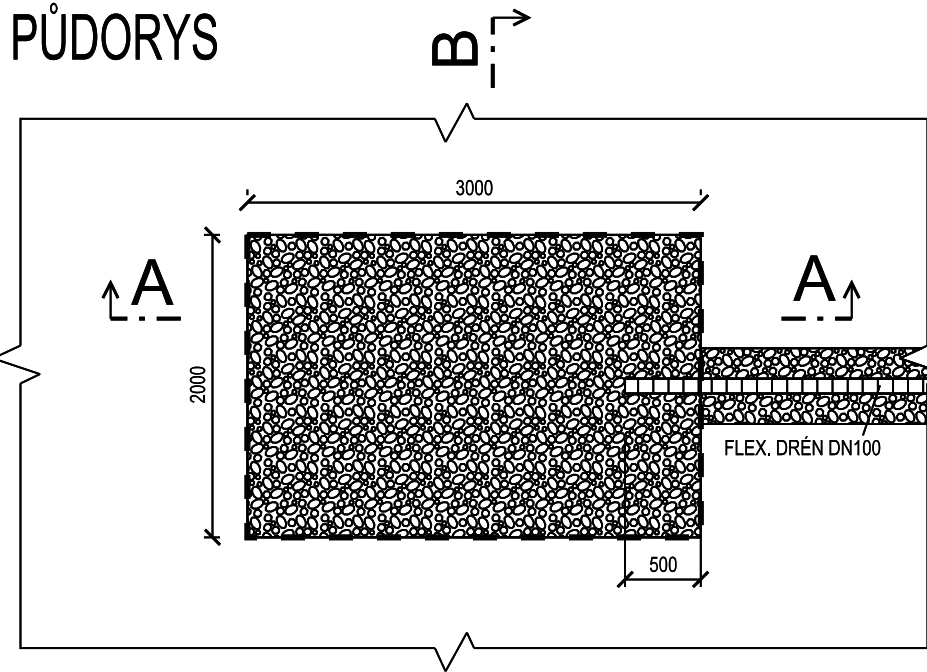
VC17
km 0.056 00
km 0.350 00
km 0.650 00
km 0.950 00
km 1.130 00

PŮDORYS

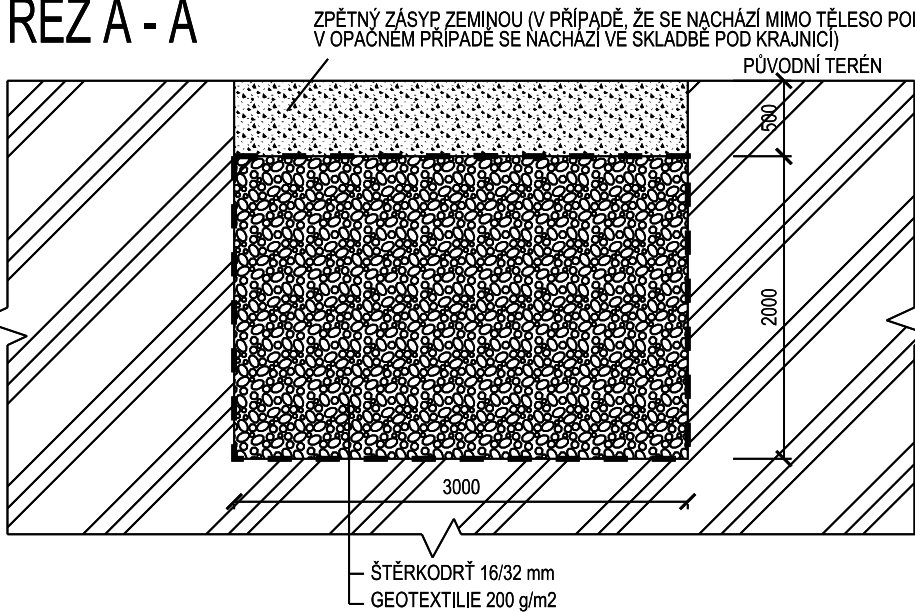


HC6
km 0.046 00

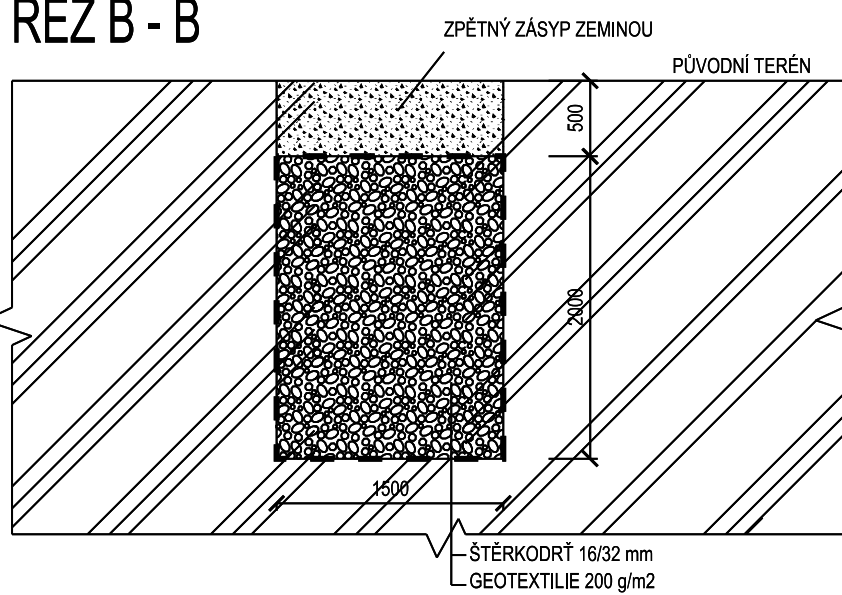
PŮDORYS



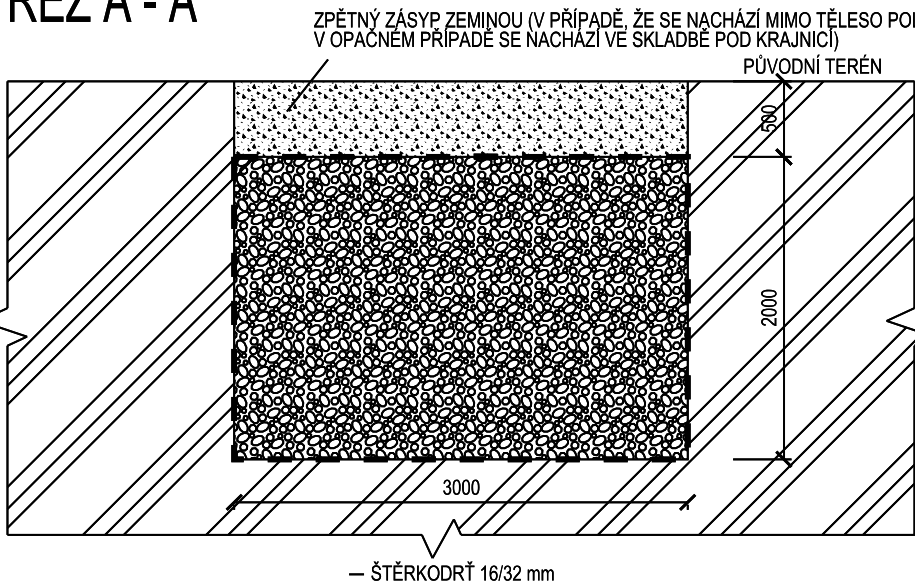
ŘEZ A - A



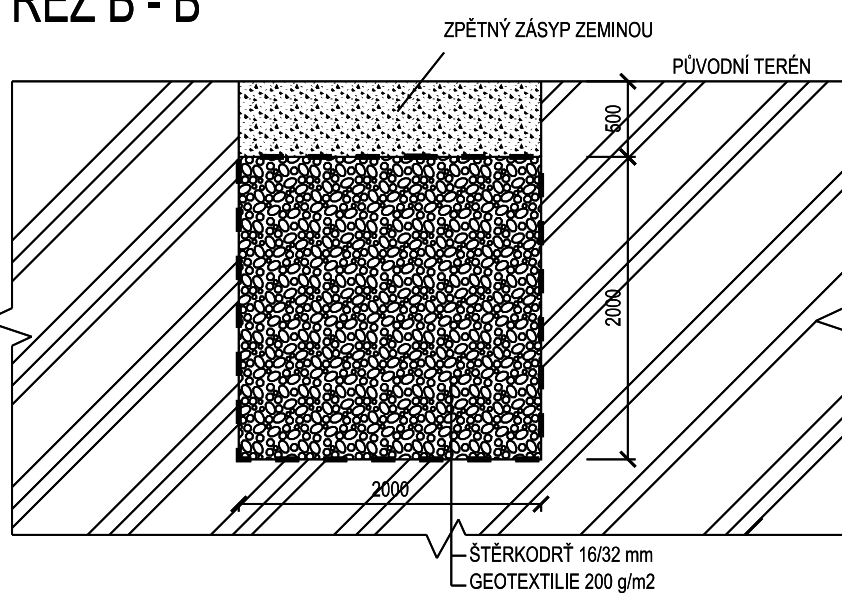
ŘEZ B - B



ŘEZ A - A



ŘEZ B - B



Veškeré inženýrské sítě jsou v PD uvedeny orientačně, před zahájením stavby musí být výtčeny v předstihu dle požadavku jednotlivých správců sítí !

VYPRACOVAL	ZODP. PROJ.	ODP. ZAST	<div>Hanousek s.r.o.</div> <div>Barákova 41, Prostějov</div> <div>IČO: 29186404</div> <div>tel. 777 623 608, 582 331 013</div> <div>e-mail: hanousek.pv@centrum.cz</div> <div>www.hanousekpv.cz</div>	
Ing. Jan Krč	Ing. Miroslav Lošťák	Ing. František Hanousek		
OBEC, k.ú.:		Lukavec, Lukavec u Pacova		
KRAJ, OBEC s rozš.pús.:		Vysočina, Pacov		
OBJEDNATEL:		Česká republika - Státní pozemkový úřad, Krajský pozemkový úřad pro Kraj Vysočina Pobočka Pelhřimov		<div>ZAK. - ARCH. ČÍSLO</div> <div>3/23/1 - 224/1</div>
AKCE:		<div>Stavby prvků plánu společných zařízení</div> <div>v k.ú. Lukavec u Pacova - etapa 1</div> <div>SO 01 Polní cesty s potírozními prvky - HC6 a VC17</div>		<div>DATUM</div> <div>duben 2023</div>
PŘÍLOHA:		Zasakovací jímka		<div>MĚŘITKO</div> <div>1 : 50</div>
				<div>SOUŘ. SYSTÉMY</div> <div>S-JTSK, Bpv</div>
				<div>STUPEŇ</div> <div>DSP/DPS</div>
				<div>Č. PŘÍLOHY</div> <div>D.1.12.</div>
				<div>Č. KOPIE</div> <div>1</div>